



LÄNSSTYRELSEN
VÄSTRA GÖTALANDS LÄN

Fiskeregler i havet i Västra Götalands län

Mars 2010

Välkommen

Vi hoppas att din fisketur blir trevlig och spännande! Här följer ett urval av de fiskeregler som gäller för fiske i havet i Västra Götalands län. Syftet med fiskereglerna är att skydda och säkerställa bestånden av fisk och skaldjur. Observera att det gäller särskilda regler för fisket i Svinesund och Idefjorden (se FIFS 2004:36). Fiskereglerna ändras kontinuerligt. Uppgifterna i denna broschyr är aktuella vid tryckningstillfället.

Gräns mellan kustvattenområde och sötvattensområde

Göta älv begränsas av en linje från nordligaste udden på Älvnabben vid Västerberget över Knippelholmens fyr till västra piren på Arendals småbåtshamn på Hisingen. Nordre älv begränsas av en linje från västligaste udden av Kalhed Näsa på Hisingen till västligaste udden av Klubbenäs på fastlandet.

Övriga kustmynnande vattendrag begränsas av en rät linje mellan de två yttersta mynningsuddarna i varje vattendrag.

Kustvattenområde

Allt vatten ut till fyra nautiska mil utanför baslinjen.

Fast fiskeredskap är

Fiskebyggnad respektive fiskeredskap med ledarm, och om redskapet är fastsatt vid botten eller stranden och avses stå kvar i mer än två dygn i följd.

Handredskap

Med handredskap avses spö, pilk och liknande rörliga redskap som är utrustade med lina och högst tio krok.

Rörliga redskap

Alla andra typer av redskap, till exempel nät och burar.

Minimimått

Vid fångst med handredskap gäller minimimåtten endast för lax, öring och torsk.

För fisk avståndet från nospetsen till stjärtfenans yttersta spets.

För hummer och kräfta carapaxlängd = avståndet från ögonhålans bakkant till huvudsköldens bakkant, mätt parallellt med mittlinjen.

Art	Minimimått
Lax	45 cm
Öring	45 cm
Torsk	30 cm
Ål	40 cm
Sill	18 cm
Vitling	23 cm
Rödspätta	27 cm
Skrubba	20 cm
Kolja	27 cm
Kummel	30 cm
Gråsej	30 cm
Piggvar	30 cm
Åkta tunga	24 cm
Rödtunga	28 cm
Bergtunga	25 cm
Sandskädda	23 cm
Hummer	8 cm (carapaxlängd)
Havskräfta	4 cm (carapaxlängd) eller 13 cm totallängd

Fångst som inte uppfyller minimimått ska återutsättas omedelbart.

Bestämmelser om maskstorlek

Vid fiske med nät får inte användas redskap med mindre maskstorlek (diagonal-längd sträckt maska) än följande:

Sill, Makrill, Horngädda	50 mm
Sandskädda, Vitling, Skrubbskädda, Åkta tunga	90 mm
Kolja, Rödspätta	100 mm
Öring, Torsk, Bleka, Långa, Gråsej, Kummel, Sjurygg	120 mm

Inom vattenområde med mindre djup än tre meter enligt gällande sjökort får endast användas nät med 120 mm maskstorlek (diagonal-längd sträckt maska).



Övre bilden: Havsöringar.

Nedre bilden: Makrill, Bohusläns landskapsfisk.

Vem får fiska?

Svensk medborgare får fiska med rörligt fiskeredskap utanför Västra Götalands kust. Med svensk medborgare jämföras utländsk medborgare som är stadigvarande bosatt här i landet. Andra utländska medborgare får fiska endast med handredskap. I sjöar och vattendrag får fiske ske endast efter tillstånd av fiskerättsinnehavaren. Sådant tillstånd erhålles till exempel genom köp av fiskekort.

Redskapsbegränsningar för fritidsfisket

Förutom handredskap är det tillåtet att fiska med rörliga redskap i form av nät, ryssjor, långrevor och burar. Vid fiske med nät, långrev, ryssjor och burar får sammanlagt högst sex redskap användas samtidigt. En långrev får vara försedd med högst 100 krok. Nätens samman-

lagda längd får inte överstiga 180 meter. Antalet redskap gäller per person som aktivt deltar i fisket. För att få nyttja fler redskap krävs yrkesfiskelicens.

Vid fritidsfiske efter hummer får användas högst 14 hummertinor per person utöver de sex redskap per person som generellt är tillåtna. Sistnämnda sex redskap får dock inte vara hummertinor.

Förhållandet mellan fiskande

Den som kommer först till en fiske-plats har företräde om inte flera kan fiska samtidigt. Så länge fiskare använder ut-satt fiskredskap får ingen annan hindra honom. Det är förbjudet att i onödan uppehålla fiskeplats. Efter avslutat fiske får inte redskap, utmärknings- eller för-ankringsanordningar, som kan hindra andra att fiska, lämnas kvar i vattnet. Fiske får inte utan lov bedrivas närmare än 100 m från fast redskap eller fiskod-lingsanläggning (odlingskasse).

Förbjudna fiskeredskap och fiskemetoder

Fiske är förbjudet med, ljuster, hugg-krok, sprängämnen, dövande eller dö-dande ämnen, elektrisk ström eller skjut-vapen (gäller även harpungevär). Det är dock tillåtet att bärga redan fångad fisk med huggkrok. Hummer och krabba får inte fångas vid dykning. Fiske efter lax och öring med drivnät och förankrade flytgarn är förbjudet.

Det är förbjudet att fiska med krokred-skap i avsikt att hugga eller rycka fast kroken eller krokarna utvändigt på fisken.

Vid fiske får inte heller användas kro-kredskap som särskilt anpassats för ryckfiske.

Fredningsområden och reservat

Inom fredningsområden gäller särskilda bestämmelser och förbudstider. Här gäller bland annat nätfiskeförbud. Inom naturreservat och fågelskyddsområden kan också finnas inskränkande bestä-melser.

Märkning av fiskeredskap

Alla i havet utestående fiskeredskap ska vara märkta enligt Fiskeriverkets föreskrifter (FIFS 1994:14) om märk-ning och utmärkning av fiskeredskap och vattenbruksanläggningar. Genom märkningen ska framgå vem som an-vänder redskapet samt om användaren är yrkesfiskare, fritidsfiskare eller fiskar med stöd av enskild rätt.

Fredade arter

Det är förbjudet att fiska skärkniv, havsnejonöga, småfläckig rödhaj, brugd, sillhaj (håbrand), slätrocka, knaggrocka, majfisk, staksill och blåfenad tonfisk.

Ålfiskeförbud

Det är fr.o.m. den 1 maj 2007 förbjudet att fiska och landa ål. Vissa yrkesfiskare har dispens att fiska ål.

Fredningstider

Fiske efter lax och öring är förbjudet inom kustvattenområdet under tiden fr.o.m. 1 oktober t.o.m. sista mars, utan-för kustvattenområdet under hela året. Från den 1 januari t.o.m. 31 mars är fiske efter torsk, bleka och kolja förbju-det innanför trälgränsen. Förbudet gäller

både handredskap och rörliga redskap. Det är förbjudet att fiska hälleflundra från den 15 februari t.o.m. 31 mars.

Fiske efter pigghaj

Det är förbjudet att fiska pigghaj med nät och linor. Vid fiske med handredskap är det tillåtet att fånga och behålla en pigghaj per person och dygn. Pigghaj vars längd överstiger 100 cm får inte behållas utan ska genast släppas ut i vattnet. Fångst av pigghaj kan komma att förbjudas våren 2010.

Fiske med burar (tinor)

Fiske efter hummer får endast ske med hummertina. En hummertina ska ha minst två cirkulära flyktöppningar med en minsta diameter om 54 mm placerade i den nedre kanten av varje rums yttervägg.

Bur (tina) får användas vid fiske på vattendjup grundare än 30 m endast om den är försedd med minst en cirkulär flyktöppning med en minsta diameter om 75 mm placerad i nedre kanten av varje rums yttervägg. Detta gäller inte för hummertinor (se ovan), tinor för fångst av ål på mindre vattendjup än sex m eller burar för fångst av snäckor. Fiske med burar efter snäckor får endast ske efter tillstånd av Fiskeriverket.

Fiske efter hummer

Fiske efter hummer är förbjudet under tiden fr.o.m. 1 maj t.o.m. första måndagen efter den 20 september kl. 07.00. Hummer får under tiden fr.o.m. 10 maj till den första måndagen efter den 20 september kl. 07.00 inte hållas i någon form av sumpningsanordningar. Fiske



efter hummer får endast ske med hummertina. Dessutom får hummer med yttre rom inte fångas. Inom kustvattenområdet är fiske med nät, ryssjor och tinor förbjudet fr.o.m. 15 september till 07.00 första måndagen efter 20 september. Fiske med sillgarn, makrillgarn och hajgarn samt fiske med tinor och ryssjor efter ål på mindre djup än 6 m och fiske med tinor efter havskräfta på större djup än 30 m är dock undantagna.

En hummertina ska ha minst två cirkulära flyktöppningar med en minsta diameter om 54 mm placerade i den nedre kanten av varje rums yttervägg. Vid fritidsfiske efter hummer får användas högst 14 hummertinor per person. När hummer hålles i sump ska sumpen vara märkt med användarens namn och



adress eller namn och telefonnummer eller särskilt av länsstyrelsen för fiskeredskap tillhandahållet registreringsnummer eller, vid yrkesmässigt fiske, med fiskefartygets distriktsbeteckning eller yrkesfiskelicensnummer.

Fiske med ryssjor

Tillstånd krävs för att få fiska ål samt för att fiska med ryssjor utan flyktöppningar.

Vid fiske med ryssjor får bifångster av undermålig fisk inte behållas ombord. Redskap ska under tillåten tid vittjas minst en gång vart tredje dygn. Vid vittjningen ska undermålig fisk hanteras på sådant sätt att den kan återutsättas levande.

Ryssjor ska vara försedda med två cirkulära flyktöppningar med en minsta diameter om 75 mm placerade på vardera sidan av struten i varje fiskhus. Det är förbjudet att samtidigt fiska med fler än sex ryssjor (tolv strutar).

Inom fredningsområdena

Fiske med ålryssja och åltina får inte bedrivas inom fredningsområden utan tillstånd även om redskapet är försett med flyktöppningar.

Fiske är förbjudet under tiden fr.o.m. 1 oktober t.o.m. den sista mars. Förbudet gäller inte fiske med hummertina.

Fr.o.m. den 1 maj t.o.m. den 14 september får fiske inom fredningsområdena bedrivas även med ålryssja som inte är högre än 60 centimeter och åltina

Under perioden 1 april till 30 september är dessutom vissa andra redskap tillåtna till exempel handredskap som ej släpas efter båt. Fiske med angeldon eller liknande metod är inte tillåtet.

Inom Kåvra fredningsområde är allt fiske utom fiske med handredskap förbjudet under hela året.

Inom Buskärs och Tanneskärs fredningsområden är allt fiske förbjudet under hela året.

Observera att det gäller särskilda bestämmelser i Enningdalsälvens och Kobungebäckens fredningsområde (se FIFS 2004:36). Enningdalsälvens fredningsområde kommer att utökas från den 1 april 2010.



Nätfiskeförbud

Från den förste januari 2008 är allt nätfiske på djupare vatten än tio meter förbjudet i följande områden:

Brofjorden innanför en rät linje från sydspetsen på Grötö i position 58 20,07 N, 11 22,62 O till Skalhamn i position 58 19,53 N 11 24,17 O.

Gullmarsfjorden norr om en rät linje vid Finnsbo genom latituden 58 18,05 N.

Vid annat fiske, inklusive handredskapsfiske i dessa områden får under varje dygn fångas och behållas sammanlagt högst tre torsk, koljor eller blekor per fiskare. Observera att från den 1 januari t.o.m. den 31 mars är allt fiske efter torsk, bleka och kolja förbjudet innanför trälgränsen. Förbudet gäller både handredskap och rörliga redskap.

Nätfiske på grundområdena

Nät med annan maskstorlek än 120 mm diagonallängd får inte användas inom vattenområden med mindre djup än tre meter enligt gällande sjökort.

Brott mot fiskebestämmelser

Brott mot bestämmelserna faller under allmänt åtal och kan ge böter eller fängelse. Fiskeredskap kan beslagtogs och förverkas. Kustbevakning, polis och fisketillsynsmän bevakar att bestämmelserna efterlevs. Om du observerar brott mot gällande regler – kontakta någon av nedanstående myndigheter.

Råd till dig som fiskar

Ta aldrig upp mer fisk än vad du och din familj kan äta. Avliva omedelbart fångad fisk som du ska behålla. Släpp varsamt tillbaka den fisk du inte kan eller vill

behålla och hantera den inte med torra händer, då detta skadar fiskens slemskikt. Visa aktning för naturen. Lämna alltid fiskeplatsen i det skick du vill finna den! Det är vi som ska lämna möjligheterna att fiska i en levande miljö i arv till kommande generationer. Tänk på ditt ansvar! Följ angivna bestämmelser annars kan fiskbestånden skadas.

Att observera vid fisket!

Den som använder ett fiskeredskap ska sätta ut och vittja redskapet själv. Något ställföreträdande fiske för annan person är inte tillåtet. Det kan förekomma tillfälliga förbud att fiska vissa arter med vissa metoder. Se Fiskeriverkets webbplats www.fiskeriverket.se för mer information om eventuella tillfälliga stopp eller liknande som kan påverka fiskets utövande. Fiskelagstiftningen ändras kontinuerligt. Uppgifterna i denna broschyr är aktuella vid tryckningstillfället.

Vid rättstillämpning gäller endast den tryckta originalutgåvan av lagstiftningen. Varje fiskande är skyldig att själv ta reda på vilka bestämmelser som gäller i det område som fiske bedrivs i.


För ytterligare information kontakta någon av följande myndigheter:

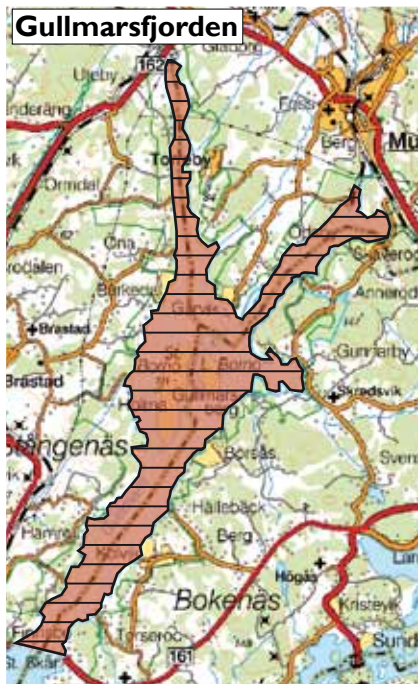
Länsstyrelsen
031-60 50 00
www.lansstyrelsen.se
/vastragotaland

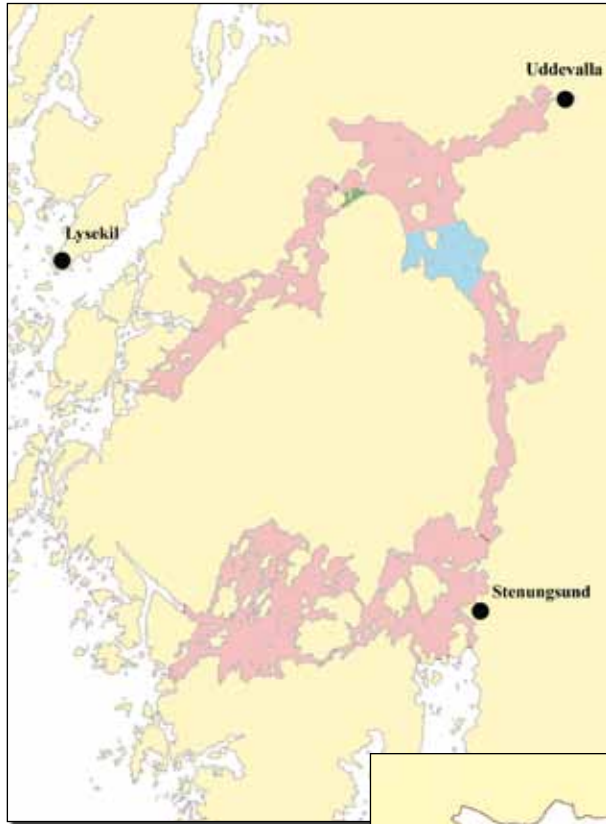
Polisen
114 14

Fiskeriverket
031-743 03 00
www.fiskeriverket.se

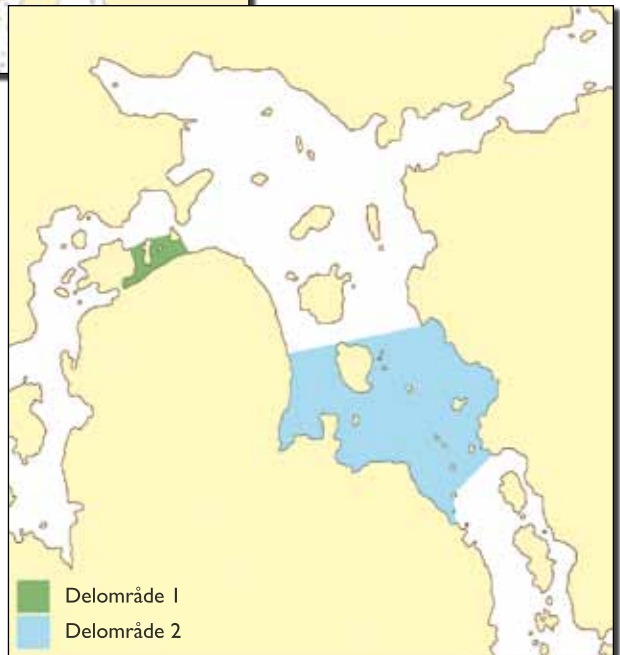
Kustbevakningen
031-726 90 00
www.kbv.se

 Områden med nätfiskeförbud djupare än tio meter.
För detaljerade uppgifter se Fiskeriverkets föreskrifter (FIFS 2004:36).





Rött område: fiskeförbud för torsk, kolja och bleka hela året. Tillåtna redskap är handredskap och skaldjursburar. **Blått område:** totalt fiskeförbud undantaget handredskapsfiske från Orust och fastlandet under perioden 1 april till och med 30 september. **Grönt område:** totalt fiskeförbud.



Fiskefria områden

I delområde 1 är allt fiske förbjudet året runt. I delområde 2 är det tillåtet att fiska från land under tiden 1 april till och med den 30 september. Området begränsas av Tjörnbroarna i söder; i norr av longituden 11 30,00 ° i Koljöfjorden och i väster av longituden 11 32,00 ° i Lyrösundet och longituden 11 31,00 ° i sundet mellan Björholmen och Lyr.

Förteckning över fredningsområden för fisk i Västra Götalands län

Nr Vattendrag/Område

- 1 Enningdalsälven
- 2 Kobbungebäcken
- 3 Kongsbäcken, Lökholmsbäcken
- 4 Hogsdalsälven, Vaglarnabäcken, Stene å
- 5 Strömsån
- 6 Bälerödsbäcken
- 7 Nöddöbäcken
- 8 Överby å Risängsälven
- 9 Hogarälven
- 10 Tanumsälven, Sältälven
- 11 Skärboälven
- 12 Anräsälven
- 13 Träsvallsälven, Jorälven
- 14 Bottnabäcken, Klingdalsbäcken
- 15 Klevån Ulebergsbäcken
- 16 Hålebäcken
- 17 Lundebacken, Bårfendalsbäcken, Skårvebäcken
- 18 Färlev å, Sjöris å
- 19 Orme å
- 20 Broälven
- 21 Holmabäcken
- 22 Kävrå
- 23 Fiskebäcksbäcken
- 24 Örekilsälven, Bruksbäcken, Taske å
- 25 Studserödsbäcken
- 26 Vikenbäcken
- 27 Skredsviksån
- 28 Hällebacken
- 29 Rotviksbäcken
- 30 Holmaån
- 31 Kärraån, Båveån, Bodeleån
- 32 Bönsbäcken, Dönsbuk
- 33 Kvarnbäcken, Sundsbäcken
- 34 Bjällandsåsbacken
- 35 Orreviksbäcken
- 36 Forshällaån
- 37 Resterödsån
- 38 Aröd å, Tjösterödsån, Bratteforsen
- 39 Korsviksbäcken
- 40 Sörgravsbäcken
- 41 Kvarnviksbäcken
- 42 Henån
- 43 Klevån
- 44 Rödsvattenån (Gersbäcken), Morlandaån
- 45 Brobäcken, Vasenbäcken, Nösundsbacken
- 46 Kärrebergsån, Hagaån, Strane å
- 47 Mölnebyån, Trättebäcken, Varekilsån
- 48 Svanesundsbacken
- 49 Lyrbäcken
- 50 Hallsbäck
- 51 Mjölkeviks kile, Sundsby kile, Kilsbäcken
- 52 Säbyån
- 53 Gunnebybäcken
- 54 Hällesdalsbäcken
- 55 Korsgårdsbäcken, Starrkärrsbäcken
- 56 Ödsmålsån
- 57 Stenunge å
- 58 Norumsån, Anräse å, Jörlandaån, Vallbyån, Källeredsbäcken
- 59 Nordre älv
- 60 Osbäcken
- 61 Göta älv
- 62 Stora ån
- 63 Krogarbäcken, Hagaån
- 64 Buskär
- 65 Tanneskär

Mynningsområde

- 1 Idefjorden
- 2 Idefjorden
- 3 Dynekilen
- 4 Saltälven
- 5 Hamnen i Strömstad
- 6 Tångebukten
- 7 Nöddökilen
- 8 Orrevikskilen
- 9 Galtölera
- 10 Tanumskilen
- 11 Sannäsforden
- 12 Rödhammarfjorden
- 13 Jorefjorden
- 14 Bottnafjorden
- 15 Vikefjorden
- 16 Håle kile
- 17 Åbyfjorden
- 18 Färlevfjorden
- 19 Gullmaren
- 20 Brofjorden
- 21 Holma
- 22 Brofjorden
- 23 Fiskebäcksvik
- 24 Saltkälleforden
- 25 Saltkälleforden
- 26 Gullmaren
- 27 Gullmarsvik
- 28 Gullmaren
- 29 Svälte kile
- 30 Havstensfjorden
- 31 Byfjorden
- 32 Gullmaren
- 33 Kalvfjorden
- 34 Koljöfjorden
- 35 Kalvfjorden
- 36 Åsebukten
- 37 Rannebergsbukten
- 38 Ljungs kile
- 39 Korsviken
- 40 Sörgraven
- 41 Kvarnviken
- 42 Ångs kile
- 43 Slussekillen
- 44 Morlandabukten
- 45 Boxviks kile
- 46 Kalvfjorden
- 47 Håsefjorden
- 48 Svanesund
- 49 Yttre och Inre Kilen
- 50 Håsteskärsfjorden
- 51 Stigfjorden
- 52 Säby kile
- 53 Gunneby kile
- 54 Hakefjorden, Hällesdalen
- 55 Tegelviken
- 56 Jordhammarsbukten
- 57 Askeröfjorden
- 58 Nordre älvs fjord
- 59 Rivö fjord
- 60 Askims fjord
- 61 Danafjord
- 62 Danafjord

Kommun

- 1 Strömstad
- 2 Strömstad
- 3 Strömstad
- 4 Strömstad
- 5 Strömstad
- 6 Strömstad
- 7 Strömstad
- 8 Strömstad
- 9 Tanum/Strömstad
- 10 Tanum
- 11 Tanum
- 12 Tanum
- 13 Tanum
- 14 Tanum/Sotenäs
- 15 Sotenäs
- 16 Sotenäs
- 17 Lysekil
- 18 Lysekil
- 19 Lysekil
- 20 Lysekil
- 21 Lysekil
- 22 Lysekil
- 23 Lysekil
- 24 Uddevalla
- 25 Uddevalla
- 26 Uddevalla
- 27 Uddevalla
- 28 Uddevalla
- 29 Uddevalla
- 30 Uddevalla
- 31 Uddevalla
- 32 Uddevalla
- 33 Uddevalla
- 34 Uddevalla
- 35 Uddevalla
- 36 Uddevalla
- 37 Uddevalla
- 38 Uddevalla
- 39 Uddevalla
- 40 Orust
- 41 Orust
- 42 Orust
- 43 Orust
- 44 Orust
- 45 Orust
- 46 Orust
- 47 Orust
- 48 Orust
- 49 Orust
- 50 Tjörn
- 51 Tjörn
- 52 Tjörn
- 53 Tjörn
- 54 Stenungsund
- 55 Stenungsund
- 56 Stenungsund
- 57 Stenungsund
- 58 Stenungsund/Kungälv
- 59 Göteborg
- 60 Göteborg
- 61 Göteborg
- 62 Göteborg
- 63 Göteborg
- 64 Öckerö/Göteborg

Fredningsområden för fisk i Västra Götalands län



Fredningsområden

För detaljerade uppgifter om avgränsningarna se Fiskeriverkets föreskrifter (FIS 2004:36)





